

T.C.  
ÇORUM BELEDİYE BAŞKANLIĞI  
ENCÜMEN KARARI

*Karar Tarihi* : 17/10/2024

*Karar No* : 1718

*Teklif Eden Müd.* : İMAR VE ŞEHİRCİLİK MÜDÜRLÜĞÜ

*Birimi* :

*Evrak Tarih/No* : 17/10/2024- 136535

*Teklif Konusu* : Arazi ve Arsa Düzenlemesi

*Karar Özeti* : Tepecik Mahallesi, 235 ada ada arazi ve arsa düzenlemesi (1. Etap)

**KARAR:**

İlimiz Merkez Tepecik Mahallesi, 235 ada da ekli haritada sınırları gösterilen alanda 3194 sayılı İmar Kanununun 18. Maddesine istinaden arazi ve arsa düzenlemesi işini Altıparmak İnşaat Harita Mühendislik İnşaat Taahhüt Sanayi ve Ticaret Limited Şirketi (Harita Mühendisi Suat ALTIPARMAK) alınış olup, 04.04.2017 tarih ve 68 sayılı Belediye Meclis Kararı ile onaylanan imar planı G33C25B4C paftasına göre yapmış olduğu düzenleme işini tamamlayarak dosyayı İmar ve Şehircilik Müdürlüğüne teslim etmiş olup;

Ekli parcelasyon haritası ve dağıtım cetvellerinde görüleceği üzere;

235 ada 45, 46, 47, 48, 49, 50, 51, 52, 53, 54 ve 55 nolu parseller (tamamı uygulama alanı içerisinde)

İmar uygulaması sonucu;

5255 ada 1, 2, 3, 4, 5, 6, 7, 8, 9, 10 ve 11 nolu parseller olmak üzere imar parselleri oluşturulduğu, oluşan imar parselleri tarım dışı kullanımda olup, imar planında düşük yoğunluklu konut alanında kalmakla birlikte cinsinin arsa olarak tescil edilmesi uygun olduğundan; 3194 sayılı İmar Kanununun 18. Maddesine istinaden yaptırılan arsa ve arazi düzenleme işinin kabulüne.

Gereği için işbu kararımızın İmar ve Şehircilik Müdürlüğüne tevdiine 17.10.2024 tarihindeki toplantıda karar verildi.

Halil İbrahim AŞGIN  
Belediye Başkanı  
Encümen Başkanı

Kenan ÖZÜYAĞLI  
Üye

Emre DAŞDEMİR  
Üye

Ahmet Yağmur ÇIRAK  
Üye

Erhan BALCI  
Yazı İşl. Müd. V.

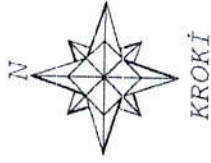
Ahmet Uğur ÜNLÜ  
Mali Hizm. Müd. V.

Yüksel POYRAZ  
İmar ve Şeh. Müd. V.

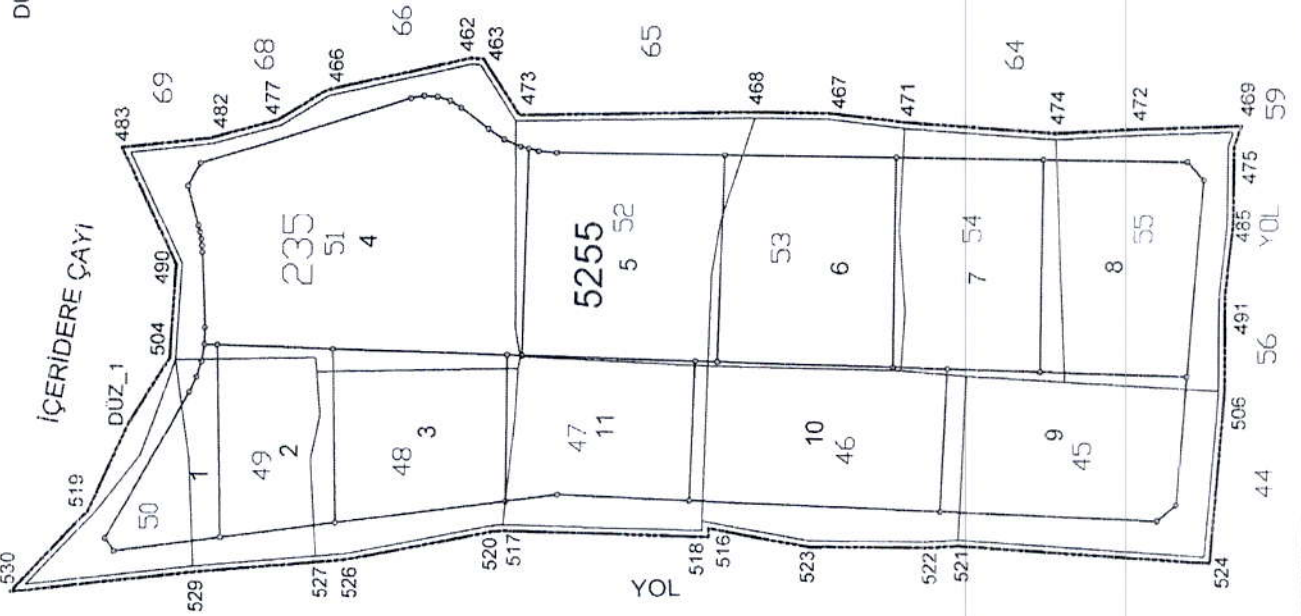
İLİ  
İLÇESİ  
MAHALLE  
PAFTA  
ADA  
PARSEL  
YUZÖLÇÜMÜ

CORUM  
MERKEZ  
TEPECK  
69 - G33-C-25-B-4-C  
235  
MÜHTELİF  
12857.03 m<sup>2</sup>

TEPECK MAHALLESİ  
(ARAZI VE ARSA DÜZENLEMESİ)  
1. ETAP 235 ADA  
DÜZENLEME SINIRI KROKİSİ




Ada	Parsel	Noktalar	HesapAlan
DUZ_SINIRI		02350524, 02350521, 02350522, 02350523, 02350516, 02350518, 02350517, 02350520, 02350525, 02350527, 02350529, 02350530, 02350519, DUZ_1, 02350504, 02350482, 02350477, 02350486, 02350462, 02350483, 02350473, 02350468, 02350467, 02350471, 02350474, 02350472, 02350469, 02350475, 02350485, 02350481, 02350506	12857.03



DÜZENLEME SINIRI KORDİNA \* UYU

NoktaNo	Y	X	NoktaNo	Y	X
02350462	414053.06	4488964.32	02350463	414052.95	4488562.87
02350466	414047.37	4488588.05	02350467	414044.93	4488504.54
02350473	414044.91	4488515.55	02350469	414043.83	4488436.20
02350472	414043.78	4488556.80	02350471	414043.61	4488491.57
02350474	414043.08	4488452.57	02350477	414042.42	4488596.09
02350482	414042.20	4488466.04	02350475	414041.64	4488436.99
02350485	414039.26	4488607.58	02350483	414037.60	4488621.16
02350481	414028.43	4488437.00	02350490	414019.22	4488612.28
02350506	414016.41	4488438.23	02350504	414003.04	4488613.27
02350516	414000.56	4488438.15	DUZ_1	413992.01	4488620.20
02350517	413977.29	4488524.83	02350519	413976.76	4488627.04
02350518	413975.66	4488558.29	02350520	413975.90	4488560.60
02350522	413974.37	4488524.75	02350521	413974.74	4488481.91
02350524	413972.53	4488486.88	02350523	413974.22	4488506.70
02350527	413970.36	4488440.33	02350526	413970.85	4488584.74
02350530	413964.80	4488638.24	02350529	413968.36	4488610.04



Belediye Encümeninin ...../...../2024  
gün ve ..... sayılı karar ekidir.

ALTIPTARMAK İnşaat Harita  
Mühendislik İnşaat Taahhüt  
Sanayi ve Ticaret Ltd Şti.  
Karaköy, I. Mar. Alayrak 4 Sk. No: 2/C  
TEL: 21265903 Fax: 2245798  
Tic. Sic. No: 34500 C. V. No: 0660086373

ADİ BOYADI  
TARİH  
İMZA

DUZENLEYEN  
Suat ALTIPTARMAK

KONTROL EDEN  
Koray SENEYVA  
Corum Belediyesi  
Harita Mühendisi

BELEDİYE/ÖZEL-İDARE  
UYGUNDUR

KONTROL EDEN  
Yüksel POYRAZ  
CORUM BELEDİYESİ  
İmar ve Şehircilik Müdürlüğü

KADASTRO  
MUDURLUĞU  
KONTROL EDEN

T.C.  
ÇORUM BELEDİYE BAŞKANLIĞI  
ENCÜMEN KARARI

**Karar Tarihi** : 17/10/2024

**Karar No** : 1719

**Teklif Eden Müd.** : İMAR VE ŞEHİRCİLİK MÜDÜRLÜĞÜ

**Birimi** :

**Evrak Tarih/No** : 17/10/2024- 136536

**Teklif Konusu** : Arazi ve Arsa Düzenlemesi

**Karar Özeti** : Tepecik Mahallesi, 235 ada ada arazi ve arsa düzenlemesi (2. Etap)

**KARAR:**

İlimiz Merkez Tepecik Mahallesi, 235 ada da ekli haritada sınırları gösterilen alanda 3194 sayılı İmar Kanunu'nun 18.Maddesine istinaden arazi ve arsa düzenlemesi işi Altıparmak İnşaat Harita Mühendislik İnşaat Taahhüt Sanayi ve Ticaret Ltd.Şti (Harita Mühendisi Suat ALTIPARMAK) almış okip.04.04.2017 tarih ve 68 sayılı Belediye Meclis Kararı ile onaylanan imar planı G33C 25B 4C paftasına göre yapmış olduğu düzenleme işini tamamlayarak dosyayı İmar ve Şehircilik Müdürlüğüne teslim etmiş olup;

Ekli parselasyon haritası ve dağıtım cetvellerinde görüleceği üzere;

235 ada 64, 65, 66, 67, 68 ve 69 nolu parseller (tamamı uygulama alanı içerisinde)

235 ada, 76 nolu parselin (kısmen uygulama alanı içerisinde) uygulamaya giren kısmı 235 ada, 171 nolu parsel uygulama dışında kalan kısmı 235 ada, 172 nolu parsel olarak tescil edilmesi,

İmar uygulaması sonucu;

5256 ada 1, 2, 3, 4, 5 ve 6 nolu parseller olmak üzere imar parselleri oluşturulduğu, oluşan imar parselleri tarım dışı kullanımda olup imar planında düşük yoğunluklu konut alanında kalmakla birlikte cinsinin arsa olarak tescil edilmesi uygun olduğundan;3194 sayılı İmar Kanununun 18. Maddesine istinaden yaptırılan arsa ve arazi düzenleme işinin kabulüne.

Gereği için işbu kararımızın İmar ve Şehircilik Müdürlüğüne tevdiine 17.10.2024 tarihindeki toplantıda karar verildi.

Halil İbrahim AŞGIN  
Belediye Başkanı  
Encümen Başkanı

Kenan ÖZÜYAĞLI  
Üye

Emre DAŞDEMİR  
Üye

Ahmet Yağmur ÇIRAK  
Üye

Erhan BALCI  
Yazı İşl. Müd. V.

Ahmet Uğur ÜNLÜ  
Mali Hizm. Müd. V.

Yüksel POYRAZ  
İmar ve Şeh. Müd. V.

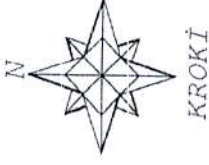


İLİ  
İLÇESİ  
MAHALLE  
PAFTA  
ADA  
PARSEL  
YÜZÖLÇÜLÜĞÜ

CORUM  
MERKEZ  
TEPEÇİK  
69 - G33-C-25-B-4-C  
235  
MUHTELİF  
12580,86 m<sup>2</sup>

TEPEÇİK MAHALLESİ  
(ARAZİ VE ARSA DÜZENLEMESİ)  
2. ETAP 235 ADA  
DÜZENLEME SINIRI KROKİSİ

Ada	Parsel	Nokta/ibir	Hesap/Alan
DUZ_SINIRI		02350469 02350472, 02350474 02350471, 02350467 02350468, 02350473 02350463, 02350462 02350466, 02350477 02350482, 02350483 02350465, 02350454 02350445, 02350431 02350415, 02350411 02350412, 02350414 02350422, 02350752 02350751, 02350425 02350424, 02350423 02350426, 02350429 02350444, 02350456	12580,86



DÜZENLEME SINIRI KOORDİNATLARI

NoktaNo	Y	X	NoktaNo	Y	X
02350411	414121.03	4486595.15	02350412	414120.28	4486593.30
02350414	414117.23	4486570.39	02350415	414117.04	4486537.24
02350752	414110.24	4486550.79	02350422	414106.69	4486568.25
02350424	414105.68	4486466.73	02350423	414104.81	4486463.03
02350425	414104.75	4486506.04	02350751	414103.48	4486520.82
02350426	414101.73	4486430.37	02350431	414097.62	4486628.22
02350429	414095.73	4488429.49	02350445	414073.99	4486621.08
02350444	414071.76	4488434.30	02350454	414063.02	448619.94
02350456	414052.96	4486562.87	02350462	414053.05	4489564.32
02350463	414047.37	4486588.05	02350465	414049.18	4486624.10
02350468	414044.91	4486516.55	02350467	414044.93	4486504.54
02350473	414043.78	4486566.80	02350469	414043.83	4486436.20
02350472	414043.08	4488452.57	02350477	414042.61	4488491.57
02350474	414042.20	4488466.04	02350471	414042.42	4486596.09
02350483	414037.60	4486621.16	02350482	414039.26	4489607.58

----- İmar Parsellen  
- - - - - Kadastro Parsellen  
= = = = = Düzeltme Sınırı

Belediye Encümeninin / ..... / 2024  
gün ve sayılı karar ekidir / /

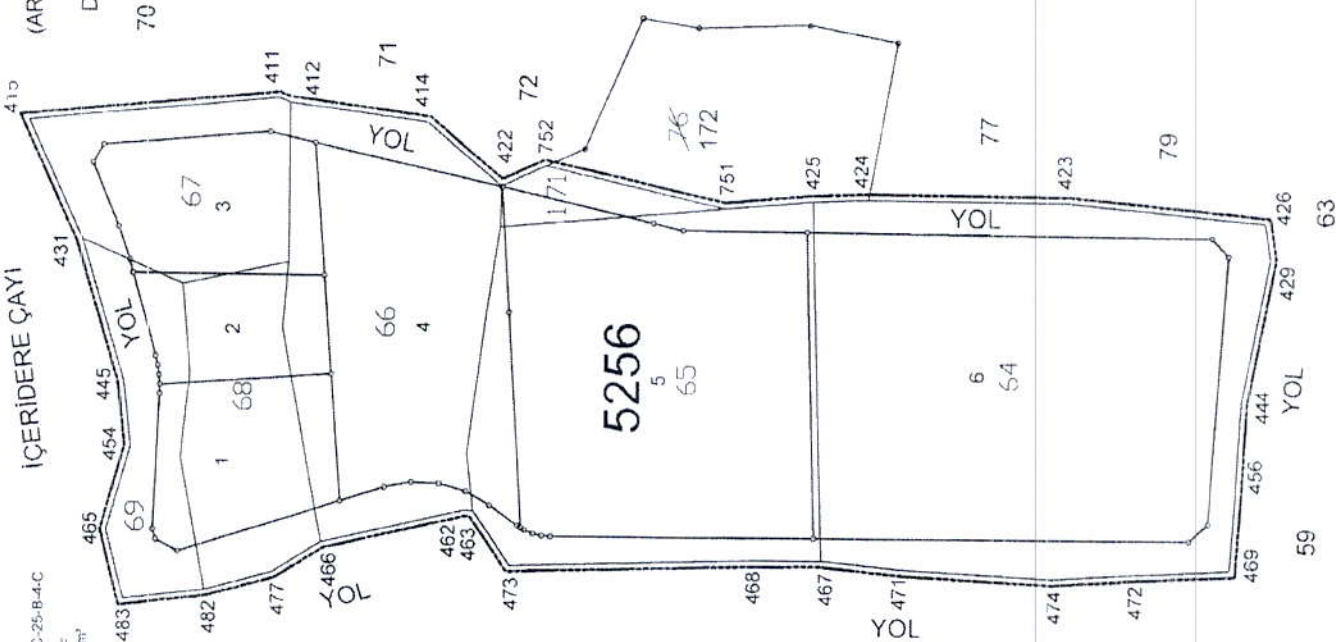
ALTIPARMAK İnşaat Hantla  
Mühendislik İnşaat Taahhüt

Sanayi ve Ticaret Ltd.Şti.  
Karakeşli Mah. Arhayaak 4 Sk. No: 2/C  
TEL: 2126903 Fax: 2245798  
Tic. Sic. No: 93001 C.V. No: 0660088373

ADI SOYADI  
TARİH  
İNZA

Suat ALTIPARMAK  
Hantla Mühendis

UYGUNDUR	BELEDİYE/ÖZEL İDARE	ONAYLAYAN	KADASTRO MÜDÜRLÜĞÜ
KONTROL EDEN	BELEDİYE/ÖZEL İDARE	KONTROL EDEN	KADASTRO MÜDÜRLÜĞÜ
Suat ALTIPARMAK	Koray ŞENYUVA Corum Belediyesi	Yüksel POYRAZ CORUM BELEDİYESİ	KONTROL EDEN
ADI SOYADI	TARİH	İNZA	
Suat ALTIPARMAK			



T.C.  
ÇORUM BELEDİYE BAŞKANLIĞI  
ENCÜMEN KARARI

Karar Tarihi : 17/10/2024

Karar No : 1720

Teklif Eden Müd. : İMAR VE ŞEHİRCİLİK MÜDÜRLÜĞÜ

Birimi :

Evrak Tarih/No : 17/10/2024- 136537

Teklif Konusu : Arazi ve Arsa Düzenlemesi

Karar Özeti : Tepecik Mahallesi, 235 ada ada arazi ve arsa düzenlemesi (3. Etap)

**KARAR:**

İlimiz Merkez Tepecik Mahallesi, 235 ada da ekli haritada sınırları gösterilen alanda 3194 sayılı İmar Kanununun 18. Maddesine istinaden arazi ve arsa düzenlemesi işini Altıparmak İnşaat Harita Mühendislik İnşaat Taahhüt Sanayi ve Ticaret Limited Şirketi (Harita Mühendisi Suat ALTIPARMAK) almış olup, 04.04.2017 tarih ve 68 sayılı Belediye Meclis Kararı ile onaylanan imar planı G33C25B4C paftasına göre yapmış olduğu düzenleme işini tamamlayarak dosyayı İmar ve Şehircilik Müdürlüğüne teslim etmiş olup;

Ekli parselasyon haritası ve dağıtım cetvellerinde görüleceği üzere;

235 ada 70, 71, 72, 73 ve 74 nolu parseller (tamamı uygulama alanı içerisinde)

İmar uygulaması sonucu;

5257 ada 1, 2, 3 ve 4 nolu parseller olmak üzere imar parselleri oluşturulduğu, oluşan imar parselleri tarım dışı kullanımda olup imar planında düşük yoğunluklu konut alanında kalmakla birlikte cinsinin arsa olarak tescil edilmesi uygun olduğundan; 3194 sayılı İmar Kanununun 18. Maddesine istinaden yaptırılan arsa ve arazi düzenleme işinin kabulüne.

Gereği için işbu kararımızın İmar ve Şehircilik Müdürlüğüne tevdiine 17.10.2024 tarihindeki toplantıda karar verildi.

Halil İbrahim AŞGIN  
Belediye Başkanı  
Encümen Başkanı

Kenan ÖZÜYAĞLI  
Üye

Emre DAŞDEMİR  
Üye

Ahmet Yağmur ÇIRAK  
Üye

Erhan BALCI  
Yazı İşl. Müd. V.

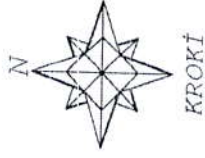
Ahmet Uğur ÜNLÜ  
Mali Hizm. Müd. V.

Yüksel POYRAZ  
İmar ve Şeh. Müd. V.

İLİ ÇORUM  
İLÇESİ KIRSEHİR  
MAHALLESİ TEPEÇİK  
PAFTA 69 - G33-C-25-B-4-C  
ADA 235  
PARSEL MUHTELİF  
YUZÖLCÜMÜ 6874 77 m<sup>2</sup>

TEPEÇİK MAHALLESİ  
(ARAZİ VE ARSA DÜZENLEMESİ)  
3. ETAP 235 ADA  
DÜZENLEME SINIRI KROKİSİ

İÇERİDERE ÇAYI



Ada	Parsel	Noktalar	HesapAlan
DUZ_SINIRI		02350420 52570752 02350422 02350414 02350412 02350411 02350415 02350398 02350389 02350359 02350361 02350364 02350365 02350372 02350371 02350374 02350376 02350378 02350384 02350390 02350401 02350402	6874 77

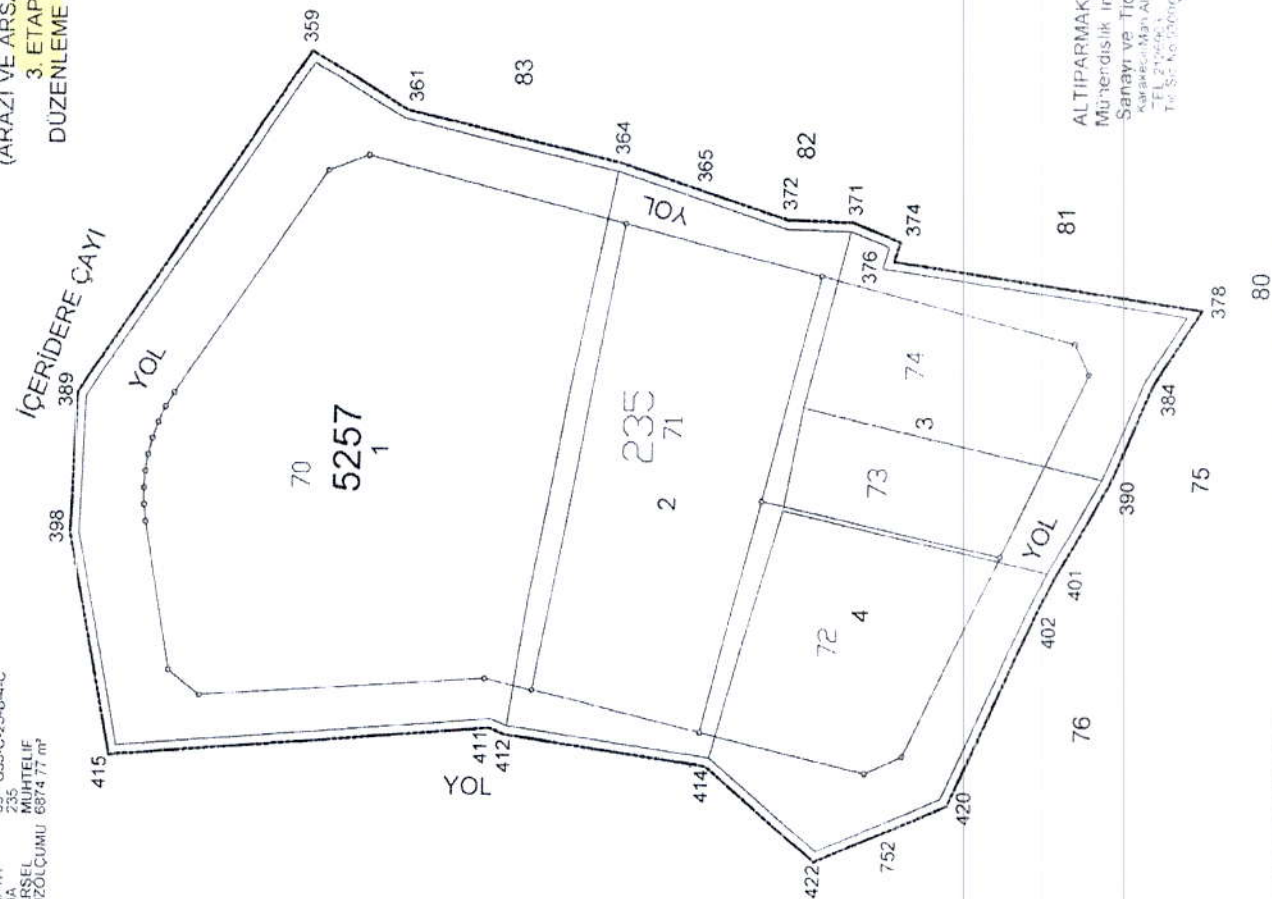
DÜZENLEME SINIRI KOORDİNATLARI						
NoktaNo	Y	X	NoktaNo	Y	X	X
02350359	414194 01	448661 25	02350361	414188 09	448660 05	448660 05
02350364	414182 83	4486581 83	02350365	414180 37	4486574 05	4486574 05
02350372	414176 79	4486662 71	02360371	414176 73	4486555 51	4486555 51
02360374	414175 08	4486551 10	02350376	414172 64	4486521 82	4486521 82
02360378	414168 01	4486517 29	02350384	414149 72	4486526 67	4486526 67
02350389	414156 21	4486641 30	02350390	414139 08	4486532 61	4486532 61
02350398	414141 12	4486641 84	02350401	414121 03	4486536 15	4486536 15
02350402	414134 97	4486534 60	02350411	414117 23	4486570 39	4486570 39
02350412	414120 28	4486593 30	02350414	414113 17	4486544 27	4486544 27
02350415	414117 04	4486637 24	02350420	414106 89	4486558 25	4486558 25
52570752	414110 24	4486650 73	02350422			

İmar Parselleri  
Kadastro Parselleri  
Düzenleme Sınırı

Belediye Encümeninin / / 2024  
gün ve ..... sayılı karar ekidir.

DÜZENLEYEN		UYGUNDUR		KADASTRO	
Suat ALTIPARMAK		BELEDİYE/ÖZEL İBARE		MUDURLUĞU	
KONTROL EDEN		ONAYLAYAN		KONTROL EDEN	
Koray SENEYVA		Yüksel POYRAZ		KONTROL EDEN	
Çorum Belediyesi		ÇORUM BELEDİYESİ		KONTROL EDEN	
Hatta Mühendisi		Hatta ve Şehircilik Mühendisi		KONTROL EDEN	
ADL SOYADI		TARİH		İMZA	
ALTIPARMAK İNŞAAT		02.08.2024		[Signature]	

ALTIPARMAK İnşaat Harita  
Mühendislik İnşaat Taahhüt  
Sanayi ve Ticaret Ltd.Şti  
Karakoçman Alayunt Sk. No:2/C  
26100 Çorum / Çorum  
Tel: 0362 2660089 / 2660089







T.C.  
ÇORUM BELEDİYE BAŞKANLIĞI  
İmar ve Şehircilik Müdürlüğü



Sayı : E-93676944-115.99-137437  
Konu : İlan 18. Madde

BASIN YAYIN VE HALKLA İLİŞKİLER MÜDÜRLÜĞÜNE

İlimiz Merkez Tepecik Mahallesi 235 Ada da (Etap-4) 3194 Sayılı İmar Kanunu'nun 18. Maddesine göre tamamlanmış olan arazi ve arsa düzenlemesine ilişkin ilan metninin 1 ay süreyle ilan edilerek ilan tutanağının Müdürlüğümüze gönderilmesi hususunda;

Gereğini ve bilgilerinizi arz ederim.

- İ L A N -

İlimiz Merkez Tepecik Mahallesi 235 Ada da (Etap-4) arazi ve arsa düzenleme işi tamamlanmıştır. 3194 Sayılı İmar Kanunu'nun 18. Maddesine istinaden yaptırılacak olan arazi ve arsa düzenlemesine göre Encümenimizin **17.10.2024 tarih ve 1721 sayılı, kararı** ile parselasyonu yaptırılmış olup, parselasyon haritası ve eki evraklar İmar ve Şehircilik Müdürlüğümüz ilan panosunda görülebilir.

İlgililere duyurulur. 23.10.2024

Yüksel POYRAZ  
İmar Ve Şehircilik Müdürü

Ek : Encümen Kararı, Kroki (2 Sayfa)

Bu belge, güvenli elektronik imza ile imzalanmıştır.

Doğrulama Kodu: 0a2edb16-9f8e-4a68-8cb2-b7317259ce95

Doğrulama Linki: <https://www.turkiye.gov.tr/icisleri-belediye-ebys>

Adres: Kunduzhan Mah. Farabi Cad. No:22  
Telefon No: (364)319 19 19 Faks No: (364)224 46 07  
e-Posta: imr@corum.bel.tr İnternet Adresi: <https://corum.bel.tr>  
Kep Adresi: corumbelediyesi@hs01.kep.tr

Bilgi için: Mustafa YILDIZ  
Memur  
Telefon No: -



Bu belge, güvenli elektronik imza ile imzalanmıştır.

Doğrulama Kodu: 0a2edb16-9f8e-4a68-8cb2-b7317259ce95

Doğrulama Linki: <https://www.turkiye.gov.tr/icisleri-belediye-ebys>

Adres: Kunduzhan Mah. Farabi Cad. No:22  
Telefon No: (364)319 19 19 Faks No: (364)224 46 07  
e-Posta: imr@corum.bel.tr İnternet Adresi: <https://corum.bel.tr>  
Kep Adresi: corumbelediyesi@hs01.kep.tr

Bilgi için: Mustafa YILDIZ  
Memur  
Telefon No: -





T.C.  
ÇORUM BELEDİYE BAŞKANLIĞI  
ENCÜMEN KARARI

**Karar Tarihi** : 17/10/2024

**Karar No** : 1722

**Teklif Eden Müd.** : İMAR VE ŞEHİRCİLİK MÜDÜRLÜĞÜ

**Birimi** :

**Evrak Tarih/No** : 17/10/2024- 136542

**Teklif Konusu** : Arazi ve Arsa Düzenlemesi

**Karar Özeti** : Tepecik Mahallesi, 235 ada ada arazi ve arsa düzenlemesi (5. Etap)

**KARAR:**

İlimiz Merkez Tepecik Mahallesi, 235 ada da ekli haritada sınırları gösterilen alanda 3194 sayılı İmar Kanununun 18. Maddesine istinaden arazi ve arsa düzenlemesi işini Altıparmak İnşaat Harita Mühendislik İnşaat Taahhüt Sanayi ve Ticaret Ltd.Şti (Harita Mühendisi Suat ALTIPARMAK) almış olup, 04.04.2017 tarih ve 68 sayılı Belediye Meclis Kararı ile onaylanan imar planı G33C 25B 4C paftasına göre yapmış olduğu düzenleme işini tamamlayarak dosyayı müdürlüğümüze teslim etmiş olup;

Ekli parselasyon haritası ve dağıtım cetvellerinde görüleceği üzere;

235 ada 81, 82, 83, 84, 85, 86 ve 92 nolu parseller (tamamı uygulama alanı içerisinde)

235 ada 87 nolu parselin (kısmen uygulama alanı içerisinde) uygulamaya giren kısmı 235 ada 173 nolu parsel uygulama dışında kalan kısmı 235 ada, 174 nolu parsel olarak tescil edilmesi,

İmar uygulaması sonucu;

5258 ada 1, 2, 3, 4, 5, 6, 7 ve 8 nolu parseller olmak üzere imar parsellen oluşturulduğu, oluşan imar parselleri tarım dışı kullanımda olup imar planında düşük yoğunluklu konut alanında kalmakla birlikte cinsinin arsa olarak tescil edilmesi uygun olduğundan; 3194 sayılı imar kanununun 18. Maddesine istinaden yaptırılan arsa ve arazi düzenleme işinin kabulüne.

Gereği için işbu kararımızın İmar ve Şehircilik Müdürlüğüne tevdiine 17.10.2024 tarihindeki toplantıda karar verildi.

Halil İbrahim AŞGIN  
Belediye Başkanı  
Encümen Başkanı

Kenan ÖZÜYAĞLI  
Üye

Emre DAŞDEMİR  
Üye

Ahmet Yağmur ÇIRAK  
Üye

Erhan BALCI  
Yazı İşl. Müd. V.

Ahmet Uğur ÜNLÜ  
Mali Hizm. Müd. V.

Yüksel POYRAZ  
İmar ve Şeh. Müd. V.

İLİ ÇORUM  
İLÇESİ MERKEZ  
MAHALLE TEPECİK  
PAFTA 69 - G33-C-25-B-3-D  
ADA 235  
PARSEL MUHTELIF  
YUZÖLÇÜMÜ 11345.66 m<sup>2</sup>

TEPECİK MAHALLESİ  
(ARAZİ VE ARSA DÜZENLEMESİ)  
5. ETAP 235 ADA  
DÜZENLEME SINIRI KROKİSİ

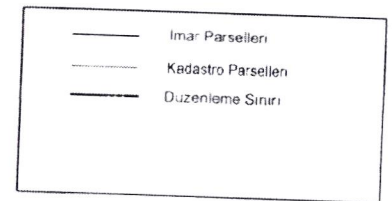
DÜZENLEME SINIRI ALAN HESABI

Ada	Parsel	Noktalar	HesapAlan
DUZ_SINIRI		02350303 02350305, 02350298 02350290, 02350284 02350274, 02350271 02350266, 02350267 02350265, 02350256 02350248, 02350244 02350239, 02350230 02350219, 02350225 02350227, 02350231 02350232, 02350233 02350238, 02350242 02350241, 02350245 02350268, 02350273 02350283, 02350288	11345.66



DÜZENLEME SINIRI KOORDİNATLARI

NoktaNo	Y	X	NoktaNo	Y	X
02350219	414373.58	4488526.22	02350225	414366.47	4488509.88
02350227	414364.93	4488495.98	02350230	414359.88	4488529.82
02350231	414357.28	4488469.68	02350232	414353.44	4488450.06
02350233	414351.92	4488446.69	02350239	414348.46	4488533.94
02350238	414347.28	4488429.77	02350241	414342.95	4488386.71
02350242	414341.65	4488398.41	02350244	414339.26	4488541.09
02350245	414336.32	4488388.98	02350248	414333.22	4488549.91
02350256	414321.20	4488559.66	02350265	414308.18	4488562.95
02350266	414307.96	4488555.60	02350267	414306.36	4488560.11
02350268	414302.86	4488398.81	02350271	414302.64	4488552.99
02350274	414300.26	4488541.39	02350273	414299.79	4488398.07
02350284	414289.41	4488505.99	02350283	414288.27	4488402.35
02350288	414286.21	4488403.12	02350290	414283.63	4488481.33
02350298	414273.13	4488448.21	02350303	414265.72	4488407.87
02350305	414264.57	4488409.58			



Belediye Encümeninin ..... / ..... / 2024  
gün ve ..... sayılı karar ekidir.  
..... / ..... / 2024

ALTIPARMAK İnşaat Harita  
Mühendislik İnşaat Taahhüt  
Sanayi ve Ticaret Ltd Şti  
Karakeçili Mah. Albayrak 4 Sk. No 2/Ç  
TE: 2125903 Fax: 2145798  
Tic. Sic. No 9300 Ç. V. No 0690089373

ADİ SOYADI	TARİH	İMZA	UYGUNDUR		KADASTRO
			KONTROL EDEN	ONAYLAYAN	MÜDÜRLÜĞÜ
Suat ALTIPARMAK			Koray ŞENYUVA Çorum Belediyesi Harita Mühendisi	Yüksel POYRAZ ÇORUM BELEDİYESİ İmar ve Şehircilik Müdürü	KONTROL EDEN

T.C.  
ÇORUM BELEDİYE BAŞKANLIĞI  
ENCÜMEN KARARI

Karar Tarihi : 17/10/2024

Karar No : 1723

Teklif Eden Müd. : İMAR VE ŞEHİRCİLİK MÜDÜRLÜĞÜ

Birimi :

Evrak Tarih/No : 17/10/2024- 136543

Teklif Konusu : Arazi ve Arsa Düzenlemesi

Karar Özeti : Tepecik Mahallesi, 235 ada ada arazi ve arsa düzenlemesi (6. Etap)

**KARAR:**

İlimiz Merkez Tepecik Mahallesi, 235 ada da ekli haritada sınırları gösterilen alanda 3194 sayılı İmar Kanununun 18. Maddesine istinaden arazi ve arsa düzenlemesi işini Altıparmak İnşaat Harita Mühendislik İnşaat Taahhüt Sanayi ve Ticaret Limited Şirketi (Harita Mühendisi Suat ALTIPARMAK) almış olup, 04.04.2017 tarih ve 68 sayılı Belediye Meclis Kararı ile onaylanan imar planı G33C 25B 4C paftasına göre yapmış olduğu düzenleme işini tamamlayarak dosyayı İmar ve Şehircilik Müdürlüğüne teslim etmiş olup;

Ekli parsellasyon haritası ve dağıtım cetvellerinde görüleceği üzere;

235 ada 75, 77, 78, 79, 80, 88, 89, 90, 91, 172 ve 174 nolu parseller (tamamı uygulama alanı içerisinde)

İmar uygulaması sonucu;

5260 ada 1, 2, 3, 4, 5, 6, 7, 8 ve 9 parseller olmak üzere imar parselleri oluşturuldu. Oluşan imar parselleri tarım dışı kullanımda olup imar planında düşük yoğunluklu konut alanında kalmakla birlikte cinsinin arsa olarak tescil edilmesi uygun olduğundan: 3194 sayılı İmar Kanununun 18. Maddesine istinaden yaptırılan arsa ve arazi düzenleme işinin kabulüne.

Gereği için işbu kararımızın İmar ve Şehircilik Müdürlüğüne tevdiine 17.10.2024 tarihindeki toplantıda karar verildi.

Halil İbrahim AŞGIN  
Belediye Başkanı  
Encümen Başkanı

Kenan ÖZÜYAĞLI  
Üye

Emre DAŞDEMİR  
Üye

Ahmet Yağmur ÇIRAK  
Üye

Erhan BALCI  
Yazı İşl. Müd. V.

Ahmet Uğur ÜNLÜ  
Mali Hizm. Müd. V.

Yüksel POYRAZ  
İmar ve Şeh. Müd. V.

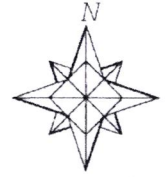


İLİ ÇORUM  
İLÇESİ MERKEZ  
MAHALLE TEPEÇİK  
PAFTA 69 - G33-C-25-B-4-C/3-D  
ADA 235  
PARSEL MUHTELİF  
YUZÖLÇÜMÜ 15758 26 m<sup>2</sup>

TEPEÇİK MAHALLESİ  
(ARAZİ VE ARSA DÜZENLEMESİ)  
6. ETAP 235 ADA  
DÜZENLEME SINIRI KROKİSİ

DÜZENLEME SINIRI KOORDİNATLARI

NoktaNo	Y	X	NoktaNo	Y	X
02350753	414283 45	488495 22	02350295	414276 20	488467 92
02350302	414270 13	488448 13	02350304	414265 89	488500 47
02350752	414265 43	488498 76	02350310	414261 68	488413 08
02350311	414260 49	488501 35	02350317	414252 50	488503 86
02350319	414246 08	488415 02	02350323	414243 81	488504 14
02350329	414233 59	488505 36	02350331	414231 71	488417 62
02350335	414220 55	488421 15	02350344	414216 14	488506 45
02350350	414210 98	488505 66	02350357	414193 14	488509 19
02350360	414189 16	488425 22	02350366	414178 79	488514 47
02350378	414168 01	488517 29	02350381	414161 40	488425 74
02350384	414160 61	488521 99	02350390	414149 72	488526 67
02350397	414139 57	488426 91	02350401	414139 08	488532 61
02350402	414134 97	488534 50	02350407	414125 14	488429 73
02350420	414113 17	488544 27	02350750	414110 24	488550 79
02350424	414105 08	488496 73	02350423	414104 81	488463 03
02350425	414104 75	488506 04	02350751	414103 48	488520 82
02350426	414101 73	488430 37			



KROKİ

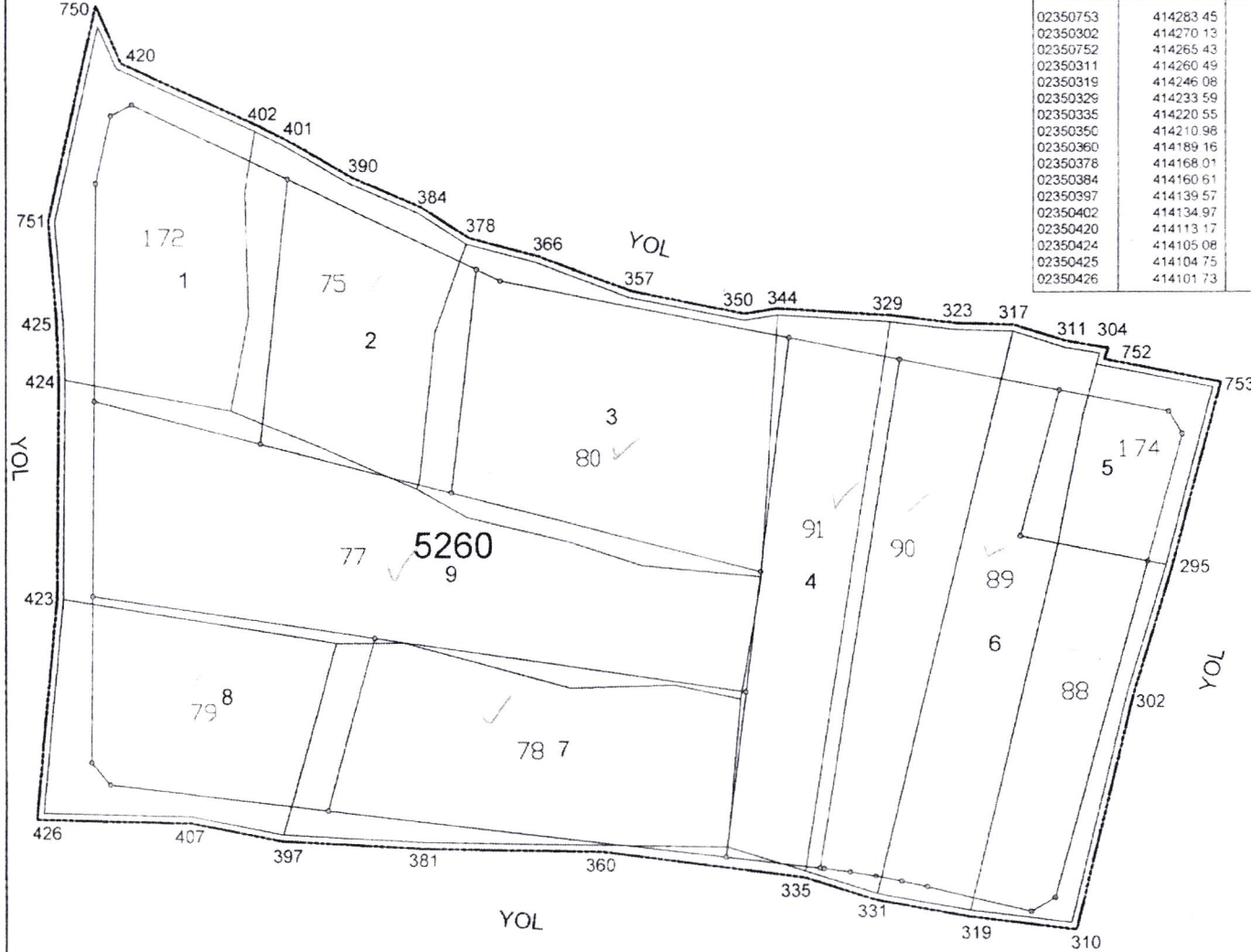
DÜZENLEME SINIRI ALAN HESABI

Ada	Parsel	Noktalar	HesapAlan
DUZ_SINIRI		02350426,02350423 02350424,02350425 02350751,02350750 02350420,02350402 02350401,02350390 02350384,02350378 02350366,02350357 02350350,02350344 02350329,02350323, 02350317,02350311, 02350304,02350752, 02350753,02350295, 02350302,02350310, 02350319,02350331, 02350335,02350360 02350381,02350397, 02350407	15758 26

—	İmar Parselleri
—	Kadastro Parselleri
—	Düzenleme Sınırı

Belediye Encümeninin ... / ... /2024  
gün ve ... sayılı karar ekidir

... / ... /2024



ALTIPARMAK İnşaat Harita  
Mühendislik İnşaat Taahhüt  
Sanayi ve Ticaret Ltd Şti  
Karakoçlu Mah. Albayrak4 Sk. No:2/C  
TEL: 2126993 Fax: 2245796  
Tic. Sic. No: 3300 Ç. V. No: 0650088373

DÜZENLEYEN	UYGUNDUR		KADASTRO
	BELEDİYE/ÖZEL İDARE		MUDURLUĞU
ADI SOYADI	Suat ALTIPARMAK	KONTROL EDEN	KONTROL EDEN
TARİH		Koray ŞENYUVA Çorum Belediyesi Harita Mühendisi	ONAYLAYAN
İMZA		Yüksel POYRAZ ÇORUM BELEDİYESİ İmar ve Şehircilik Müdürü	

T.C.  
ÇORUM BELEDİYE BAŞKANLIĞI  
ENCÜMEN KARARI

Karar Tarihi :17/10/2024

Karar No : 1724

Teklif Eden Müd. : İMAR VE ŞEHİRCİLİK MÜDÜRLÜĞÜ

Birimi :

Evrak Tarih/No : 17/10/2024- 136544

Teklif Konusu :Arazi ve Arsa Düzenlemesi

Karar Özeti :Tepecik Mahallesi, 235 ada ada arazi ve arsa düzenlemesi (7. Etap)

**KARAR:**

İlimiz Merkez Tepecik Mahallesi, 235 ada da ekli haritada sınırlan gösterilen alanda 3194 sayılı İmar Kanunu'nun 18.Maddesine istinaden arazi ve arsa düzenlemesi işini Altıparmak İnşaat Harita Mühendislik İnşaat Taahhüt Sanayi ve Ticaret Limited Şirketi (Harita Mühendisi Suat ALTIPARMAK) almış olup, 04.04.2017 tarih ve 68 sayılı Belediye Meclis Kararı ile onaylanan imar planı G33C25B4C paftasına göre yapmış olduğu düzenleme işini tamamlayarak dosyayı İmar ve Şehircilik Müdürlüğüne teslim etmiş olup;

Ekli parselasyon haritası ve dağıtım cetvellerinde görüleceği üzere;

235 ada 93, 94, 96, 98, 99, 100, 101, 161 ve 162 nolu parseller(tamamı uygulama alanı içerisinde)

235 ada 97 nolu parselin (kısmen uygulama alanı içerisinde) uygulamaya giren kısmı 235 ada 175 nolu parsel uygulama dışında kalan kısmı 235 ada 176 parsel olarak tescil edilmesi,

İmar uygulaması sonucu;

5261 ada 1, 2, 3, 4, 5, 6, 7, 8, 9, 10 ve 11 parseller olmak üzere imar parselleri oluşturulduğu, oluşan imar parselleri tarım dışı kullanımda olup imar planında düşük yoğunluklu konut alanında kalmakla birlikte cinsinin arsa olarak tescil edilmesi uygun olduğundan; 3194 sayılı İmar Kanununun 18. Maddesine istinaden yaptırılan arsa ve arazi düzenleme işinin kabulüne.

Gereği için işbu kararımızın İmar ve Şehircilik Müdürlüğüne tevdiine 17.10.2024 tarihindeki toplantıda karar verildi.

Halil İbrahim AŞGIN  
Belediye Başkanı  
Encümen Başkanı

Kenan ÖZÜYAĞLI  
Üye

Emre DAŞDEMİR  
Üye

Ahmet Yağmur ÇIRAK  
Üye

Erhan BALCI  
Yazı İşl. Müd. V.

Ahmet Uğur ÜNLÜ  
Mali Hizm. Müd. V.

Yüksel POYRAZ  
İmar ve Şeh. Müd. V.




İLİ : CORUM  
İLÇESİ : MERKEZ  
MAHALLE : TEPECİK  
PAFTA : 69- G33-C-25-B-4-C/3-D/25-C-1-B  
ADA : 235  
PARSEL : MUHTELİF  
YUZOLÇUMU : 20765.49 m<sup>2</sup>

TEPECİK MAHALLESİ  
(ARAZİ VE ARSA DÜZENLEMESİ)  
7. ETAP 235 ADA  
DÜZENLEME SINIRI KROKİSİ

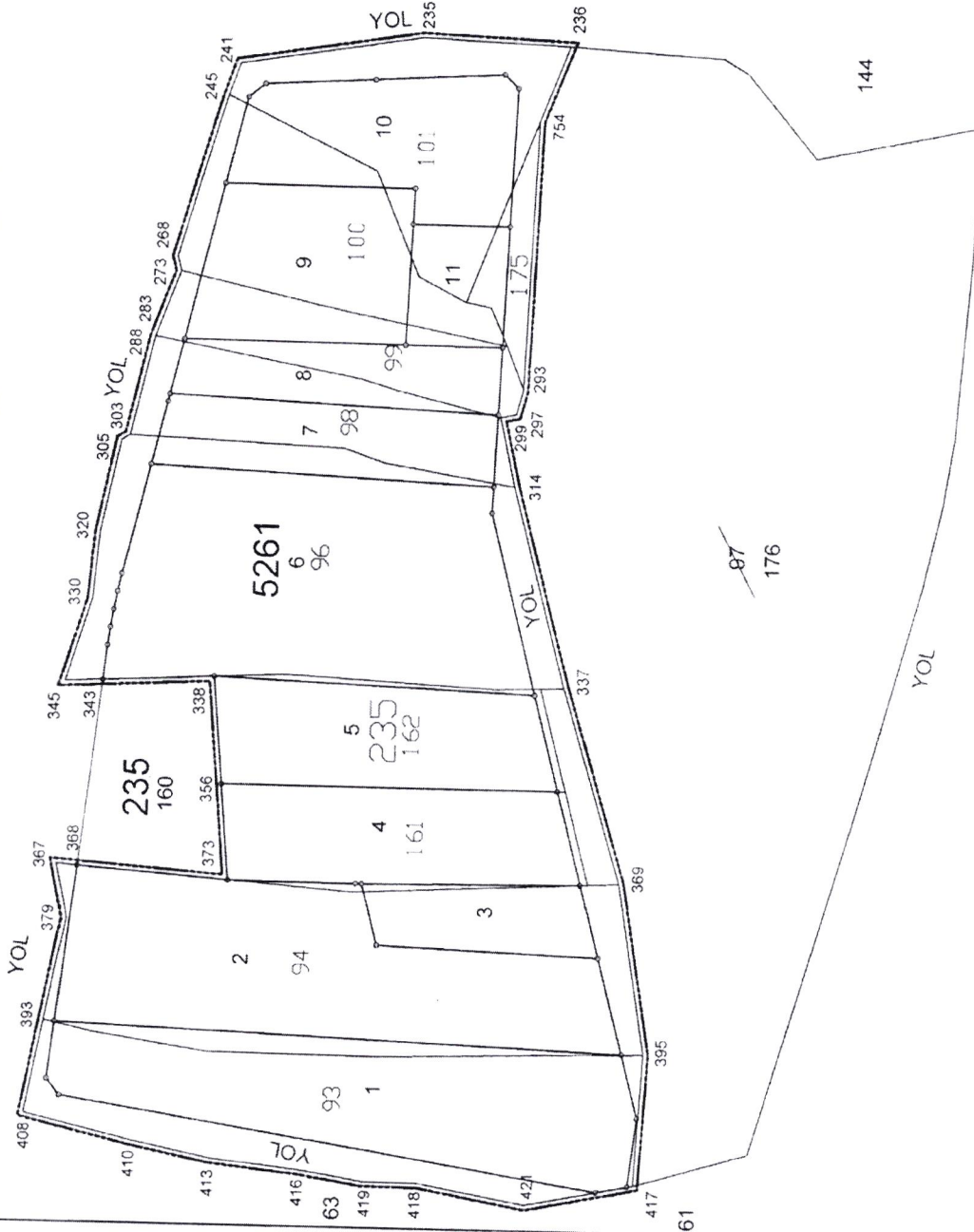
DÜZENLEME SINIRI ALAN HESABI

Ada	Parsel	Noktalar	Hesap Alan
DUZ_SINIR		02350417 02350421 02350418 02350419 02350416 02350413 02350410 02350408 02350583 02350379 02350667 02350368 02350373 02350356 02350338 02350343 02350345 02350330 02350320 02350305 02350303 02350288 02350283 02350273 02350241 02350235 02350236 02350287 02350293 02350287 02350299 02350314 02350337 02350369 02350395	20765.49

N



KROKİ



DÜZENLEME SINIRI KOORDİNATLARI

NoktaNo	Y	X	NoktaNo	Y	X
02350235	414349.08	4488349.53	02350236	414347.84	4488319.29
02350241	414342.95	4488396.71	02350245	414336.32	4488388.98
02350273	414332.25	4488325.28	02350268	414302.86	4488398.81
02350288	414296.79	4488398.07	02350283	414288.27	4488402.35
02350297	414271.66	4488403.12	02350293	414276.73	4488327.66
02350303	414256.70	4488323.99	02350299	414270.98	4488332.22
02350314	414256.70	4488407.87	02350305	414264.57	4488409.58
02350330	414256.70	4488329.04	02350320	414245.60	4488413.56
02350337	414231.91	4488414.83	02350338	414216.35	4488389.64
02350365	414214.77	4488318.12	02350343	414215.17	4488412.41
02350369	414176.82	4488420.16	02350356	414176.50	4488387.79
02350379	414175.08	4488308.11	02350373	414174.18	4488416.96
02350395	414165.37	4488418.91	02350393	414174.16	4488386.73
02350410	414139.17	4488300.41	02350408	414124.29	4488423.11
02350416	414116.90	4488405.28	02350413	414124.29	4488426.93
02350419	414113.38	4488370.59	02350417	414115.38	4488388.68
02350421	414111.24	4488357.79	02350418	414111.48	4488302.03
	414106.94	4488324.14		414111.13	4488346.59

--- İmar Parselleri  
--- Kadastro Parselleri  
--- Düzenleme Sınırı

Belediye Encümeninin ..... / ..... / 2024  
gün ve ..... sayılı karar ektidir

..... / ..... / 2024

DUZENLEYEN		UYGUNDUR		KADASTRO	
ADI SOYADI	TARİH	İMZA	BELEDİYE/ÖZEL İDARE	MUDURLUĞU	KONTROL EDEN
Suat ALTIPARMAK		<i>Suat Altıparmak</i>	ONAYLAYAN	MUDURLUĞU	KONTROL EDEN
			Yükseköğretim Bakanlığı CORUM BELEDİYESİ		
			Harita Mühendisi		

ALTIPARMAK İnşaat Harita  
Mühendislik İnşaat Taahhüt  
Sanayi ve Ticaret Ltd Şti  
Karakeçirli Mah. Alayrak 4. Sk. No: 24C  
TEL: 2126903 Fax: 2245198  
Tic. Sic. No: 9.300.0 V No: 06/02080373



T.C.  
ÇORUM BELEDİYE BAŞKANLIĞI  
ENCÜMEN KARARI

*Karar Tarihi* : 17/10/2024

*Karar No* : 1725

*Teklif Eden Müd.* : İMAR VE ŞEHİRCİLİK MÜDÜRLÜĞÜ

*Birimi* :

*Evrak Tarih/No* : 17/10/2024- 136546

*Teklif Konusu* : Arazi ve Arsa Düzenlemesi

*Karar Özeti* : Tepecik Mahallesi, 235 ada ada arazi ve arsa düzenlemesi (8. Etap)

**KARAR:**

İlimiz Merkez Tepecik Mahallesi, 235 ada da ekli haritada sınırları gösterilen alanda 3194 sayılı İmar Kanununun 18. Maddesine istinaden arazi ve arsa düzenlemesi işini Altıparmak İnşaat Harita Mühendislik İnşaat Taahhüt Sanayi ve Ticaret Limited Şirketi (Harita Mühendisi Sual ALTIPARMAK) almış olup, 04.04.2017 tarih ve 68 sayılı Belediye Meclis Kararı ile onaylanan imar planı G33C25C1B-2A paftasına göre yapmış olduğu düzenleme işini tamamlayarak dosyayı İmar ve Şehircilik Müdürlüğüne teslim etmiş olup;

Ekli parselasyon haritası ve dağıtım cetvellerinde görüleceği üzere;

235 ada 144 ve 176 nolu parseller (tamamı uygulama alanı içerisinde)

İmar uygulaması sonucu;

5262 ada, 1 nolu parsel,

5263ada, 1 nolu parsel olmak üzere imar parselleri oluşturulduğu, oluşan imar parselleri tarım dışı kullanımda olup imar planında düşük yoğunluklu konut alanında kalmakla birlikte cinsinin arsa olarak tescil edilmesi uygun olduğundan; 3194 sayılı İmar Kanununun 18. Maddesine istinaden yaptırılan arsa ve arazi düzenleme işinin kabulüne.

Gereği için işbu kararımızın İmar ve Şehircilik Müdürlüğüne tevdiine 17.10.2024 tarihindeki toplantıda karar verildi.

Halil İbrahim AŞGIN  
Belediye Başkanı  
Encümen Başkanı

Kenan ÖZÜYAĞLI  
Üye

Emre DAŞDEMİR  
Üye

Ahmet Yağmur ÇIRAK  
Üye

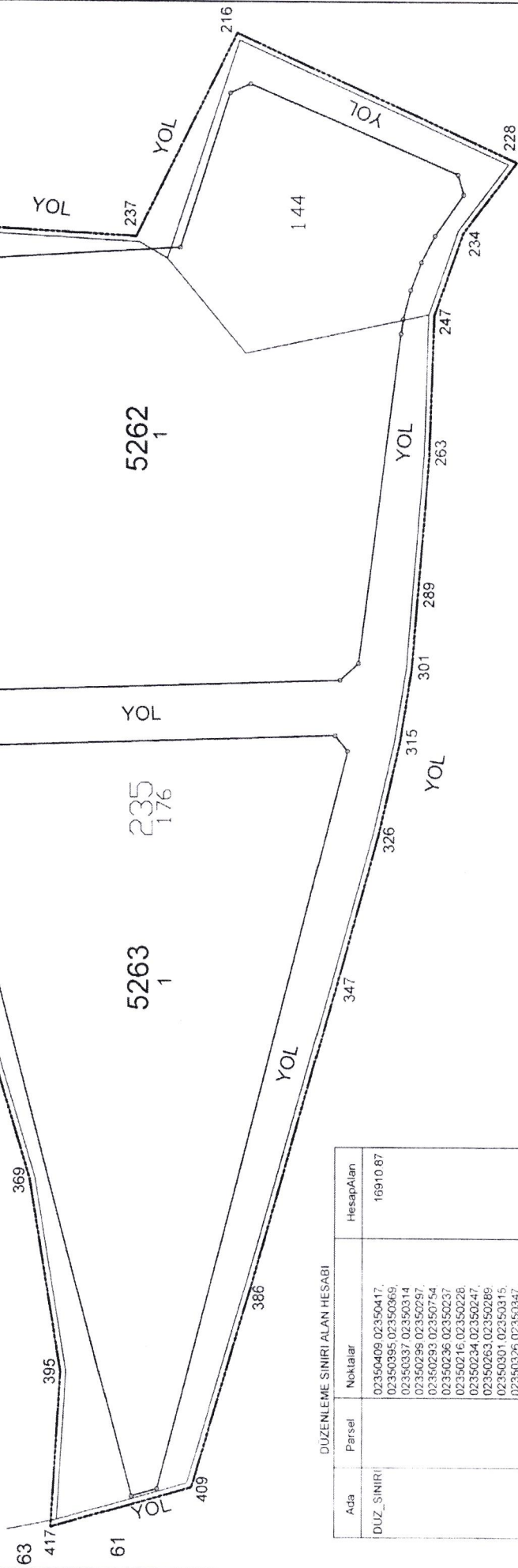

Erhan BALCI  
Yazı İşl. Müd. V.

Ahmet Uğur ÜNLÜ  
Mali Hizm. Müd. V.

Yüksel POYRAZ  
İmar ve Şeh. Müd. V.

İLİ ÇORUM  
İLÇESİ MERKEZ  
MAHALLE TEPECK  
PAFTA 69 - G33-C-25-B-3-D/25-C-1-B/2-A  
ADA 235  
PARSEL MUHTELİF  
YÜZÖLÇÜMÜ : 16910.87 m<sup>2</sup>

TEPECK MAHALLESİ  
(ARAZİ VE ARSA DÜZENLEMESİ)  
8. ETAP 235 ADA  
DÜZENLEME SINIRI KROKİSİ



İmar Parselleri  
Kadastro Parselleri  
Düzenleme Sınırı

Belediye Encümeninin ... / 2024  
gün ve ... sayılı karar ekidir

DÜZENLEME SINIRLILAN HESABI

Ada	Parsel	Noktalar	HesapAlan
DUZ_ SİNİRİ		02350409 02350417, 02350395 02350669, 02350337 02350314 02350298 02350297, 02350293 02350754 02350236 02350237 02350216 02350228 02350234 02350247, 02350263 02350289 02350301 02350315 02350326 02350347, 02350386	16910.87

DÜZENLEME SINIRI KOORDİNATLARI

NoktaNo	Y	X	NoktaNo	Y	X
02350216	414382.94	4488269.54	02350228	414360.37	4488220.69
02350234	414348.27	4488229.77	02350236	414347.84	4488319.29
02350237	414346.04	4488267.73	02350247	414337.96	4488235.11
02350254	414332.25	4488325.28	02350263	414307.14	4488335.96
02350289	414282.02	4488238.07	02350293	414276.73	4488327.66
02350297	414271.66	4488328.99	02350299	414270.98	4488332.22
02350301	414266.26	4488239.15	02350314	414256.70	4488329.04
02350315	414255.27	4488241.20	02350326	414237.94	4488245.15
02350337	414215.51	4488318.12	02350347	414210.90	4488252.54
02350369	414175.08	4488306.11	02350386	414154.03	4488268.36
02350395	414139.17	4488300.41	02350409	414118.46	4488276.59
02350417	414111.48	4488302.03			

DUZENLEYEN		UYGUNDUR		KADASTRO MÜDÜRLÜĞÜ	
ADI SOYADI	Suat ALTIPARMAK	BELEDİYE/ÖZEL İDARE	ONAYLAYAN	KONTROL EDEN	KONTROL EDEN
TARİHİ			Y. Jünel BOYRAZ		
İMZA			ÇORUM BELEDİYESİ		
			İmar ve Sefircilik Müdürü		

ALTIPARMAK İnşaat Harita  
Mühendislik İnşaat Taahhüt  
Sanayi ve Ticaret Ltd Şti.  
Karateci Mah. Albayrak-4. Sk. No: 2/Ç  
TEL: 2130903 Fax: 2245796  
Tic. Sic. No: 9300 C. V. No: 9660488373

T.C.  
ÇORUM BELEDİYE BAŞKANLIĞI  
ENCÜMEN KARARI

Karar Tarihi :17/10/2024

Karar No : 1726

Teklif Eden Müd. : İMAR VE ŞEHİRCİLİK MÜDÜRLÜĞÜ

Birimi :

Evrak Tarih/No : 17/10/2024- 136547

Teklif Konusu :Arazi ve Arsa Düzenlemesi

Karar Özeti :Tepecik Mahallesi, 235 ada ada arazi ve arsa düzenlemesi (9. Etap)

**KARAR:**

İlimiz Merkez Tepecik Mahallesi, 235 ada da ekli haritada sınırları gösterilen alanda 3194 sayılı İmar Kanununun 18. Maddesine istinaden arazi ve arsa düzenlemesi işini Altıparmak İnşaat Harita Mühendislik İnşaat Taahhüt Sanayi ve Ticaret Limited Şirketi (Harita Mühendisi Suat ALTIPARMAK) almış olup, 04.04.2017 tarih ve 68 sayılı Belediye Meclis Kararı ile onaylanan imar planı G33C25B4C paftasına göre yapmış olduğu düzenleme işini tamamlayarak dosyayı İmar ve Şehircilik Müdürlüğüne teslim etmiş olup;

Ekli parcelasyon haritası ve dağıtım cetvellerinde görüleceği üzere;

235 ada 44, 56, 59, 61 ve 63 nolu parseller (tamamı uygulama alanı içerisinde)

İmar uygulaması sonucu;

5264 ada 1, 2, 3, 4 ve 5 parseller olmak üzere imar parselleri oluşturulduğu, oluşan imar parselleri tanım dışı kullanımda olup imar planında düşük yoğunluklu konut alanında kalmakla birlikte cinsinin arsa olarak tescil edilmesi uygun olduğundan; 3194 sayılı İmar Kanununun 18. Maddesine istinaden yaptırılan arsa ve arazi düzenleme işinin kabulüne.

Gereği için işbu kararımızın İmar ve Şehircilik Müdürlüğüne tevdiine 17.10.2024 tarihindeki toplantıda karar verildi.

Halil İbrahim AŞGIN  
Belediye Başkanı  
Encümen Başkanı

Kenan ÖZÜYAĞLI  
Üye

Emre DAŞDEMİR  
Üye

Ahmet Yağmur ÇIRAK  
Üye

Erhan BALCI  
Yazı İşl. Müd. V.

Ahmet Uğur ÜNLÜ  
Mali Hizm. Müd. V.

Yüksel POYRAZ  
İmar ve Şeh. Müd. V.

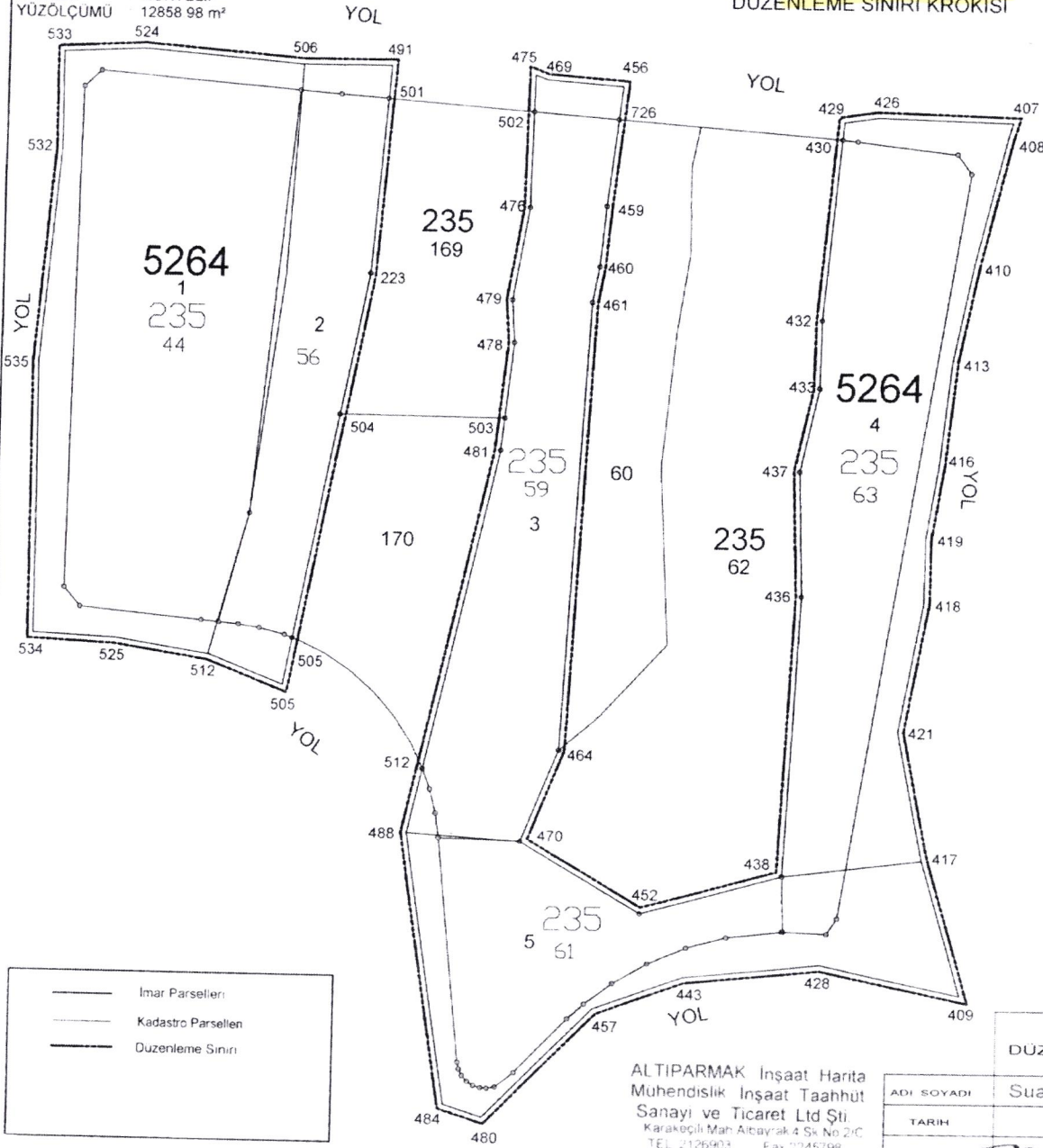


İLİ ÇORUM  
İLÇESİ MERKEZ  
MAHALLE TEPECİK  
PAFTA 69 - G33-C-25-B-4-C/25-C-1-B  
ADA 235  
PARSEL MUHTELİF  
YÜZÖLÇÜMÜ 12858 98 m<sup>2</sup>

TEPECİK MAHALLESİ  
(ARAZİ VE ARSA DÜZENLEMESİ)  
9. ETAP 235 ADA  
DÜZENLEME SINIRI KROKİSİ

DÜZENLEME SINIRI ALAN HESABI

Ada	Parsel	Noktalar	HesapAlan
DUZ_SINIRI		02350426 02350429, 02350430 02350432, 02350433 02350437 02350436 02350438 02350452 02350470 02350464 02350461, 02350460 02350459 02350726 02350456 02350469 02350475, 502, 02350476 02350479, 02350478 503 02350481 512, 02350488, 02350484, 02350480 02350457 02350443 02350428, 02350409 02350417 02350421 02350418, 02350419 02350416, 02350413 02350410, 02350408 02350407, 02350506 02350524, 02350533 02350532, 02350535, 02350534, 02350525, 02350512, 02350505, 505 504, 223 501, 02350491	12858 98



DÜZENLEME SINIRI KOORDİNATLARI

NoktaNo	Y	X	NoktaNo	Y	X
02350407	414125.14	4488429.73	02350408	414124.29	4488426.93
02350410	414118.90	4488405.28	02350409	414118.46	4488278.59
02350413	414115.38	4488388.68	02350416	414113.38	4488370.59
02350417	414111.48	4488302.03	02350419	414111.24	4488357.79
02350418	414111.13	4488346.59	02350421	414106.94	4488324.14
02350426	414101.73	4488430.37	02350429	414095.73	4488429.49
02350430	414095.43	4488426.45	02350428	414094.06	4488283.70
02350432	414092.44	4488395.42	02350433	414092.26	4488383.63
02350436	414089.72	4488347.44	02350437	414089.03	4488369.08
02350438	414087.21	4488299.05	02350443	414070.23	4488281.27
02350452	414062.64	4488292.24	02350456	414057.73	4488435.20
02350726	414056.37	4488429.46	02350457	414054.09	4488275.55
02350459	414054.53	4488414.41	02350460	414053.51	4488404.10
02350461	414052.36	4488397.97	02350464	414048.09	4488320.25
02350469	414043.83	4488436.20	02350470	414041.73	4488304.48
02350475	414041.64	4488436.99	502	414041.51	4488430.58
02350476	414041.16	4488414.01	02350478	414038.92	4488390.89
02350479	414038.42	4488398.19	503	414037.53	4488377.75
02350481	414036.93	4488372.08	02350480	414035.97	4488256.39
02350484	414029.30	4488258.53	512	414024.59	4488316.75
02350488	414022.12	4488305.68	02350491	414016.41	4488438.23
501	414015.93	4488432.50	223	414013.42	4488402.32
504	414008.67	4488377.95	505	414001.07	4488338.94
02350506	414000.56	4488438.15	02350605	413999.49	4488330.85
02350512	413986.21	4488335.88	02350524	413972.53	4488440.33
02350525	413969.53	4488336.39	02350532	413958.07	4488423.03
02350533	413957.97	4488439.59	02350534	413955.02	4488339.02
02350535	413954.79	4488386.09			

Belediye Encümeninin ..... / ..... / 2024  
gün ve ..... sayılı karar ekidir.

..... / ..... / 2024

—	İmar Parselleri
—	Kadastro Parselleri
—	Düzenleme Sınırı

ALTIPARMAK İnşaat Harita  
Mühendislik İnşaat Taahhüt  
Sanayi ve Ticaret Ltd Şti.  
Karakeçili Mah. Albayrak 4 Sk. No 2/C  
TEL: 2126903 Fax: 2245798  
Tic. Sic. No 9300 C. V. No 0660088373

DÜZENLEYEN	UYGUNDUR		KADASTRO
	BELEDİYE/ÖZEL İDARE		MÜDÜRLÜĞÜ
ADI SOYADI	Suat ALTIPARMAK	KONTROL EDEN Koray ŞENYUVA Çorum Belediyesi Harita Mühendisi	ONAYLAYAN Yüksel POYRAZ ÇORUM BELEDİYESİ İmar ve Şehircilik Müdürü
TARİH			KONTROL EDEN
İMZA			